

SVIZZERA



ELABORATI GRAFICI
CARTA dei COMUNI e della ZONAZIONE




Bian cartografico Carta Tecnica Regionale

TAV.410	Scala 1 : 100.000	Data Giugno 2017
---------	-------------------	------------------





LOMBARDIA

PIEMONTE

Legenda

-  Limite Riserva MAB candidata
-  limite regioni
-  limite comuni

zonazione

-  CORE AREAS
-  BUFFER AREAS
-  TRANSITION AREAS
-  FIUME TICINO